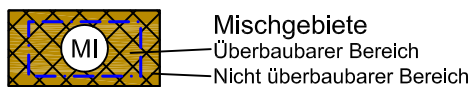


Planzeichen nach PlanzV 90

Gemäß § 2 der Verordnung über die Ausarbeitung der Bauleitpläne und die Darstellung des Planinhaltes vom 18.12.1990 in Verbindung mit der Baunutzungsverordnung i. d. F. vom 23.01.1990 (BGBl. I S. 132) zuletzt geändert durch Gesetz vom 22.04.1993 (BGBl. I S. 466)

Art der baulichen Nutzung



Maß der baulichen Nutzung

GRZ	Grundflächenzahl
GFZ	Geschoßflächenzahl
I	Zahl der Vollgeschosse als Höchstmaß

Bauweise, Baulinien, Baugrenzen

o	Offene Bauweise
△ED	nur Einzel- und Doppelhäuser zulässig
g	Geschlossene Bauweise
---	Baugrenze

Verkehrsflächen

—	Straßenbegrenzungslinie
—	Straßenbegrenzungslinie auch gegenüber Verkehrsflächen besonderer Zweckbestimmung

Zweckbestimmung:

F	Fußgängerbereich
V	Verkehrsberuhigter Bereich

Planungen, Nutzungsregelungen, Maßnahmen und Flächen für Maßnahmen zum Schutz, zur Pflege und zur Entwicklung von Natur und Landschaft

●	Erhaltung von Einzelbäumen
---	----------------------------

Sonstige Planzeichen

—	Grenze des räumlichen Geltungs-bereichs des Bebauungsplans
—	Abgrenzung unterschiedlicher Nutzung

Verfahrensvermerke

Aufstellungsbeschluss

Der Verwaltungsausschuss der Stadt hat in seiner Sitzung am 11.11.2009 die Aufstellung des Bebauungsplanes Nr. 118/II beschlossen.
Der Aufstellungsbeschluss ist gemäß § 4a Abs. 3 Satz 1, zweiter Halbsatz, BauGB, beschlossen.

Papenburg, den 23.11.2009.
Bürgermeister i.V.

gez. Landeck
Stadtbaurat



Planunterlage für einen Bebauungsplan

Gemeinde: Papenburg
Gemarkung: Papenburg
Flur: 36
Maßstab 1:1000

Geschäftsbuch Nr.: L4-52/2010


Die Vorverfügung ist nur für eigene, nichtvererbliche Zwecke gestattet (Niedersächsisches Gesetz über das Vermessungswesen (NVerG) vom 1. Februar 2003).
Die Planunterlage entspricht dem Inhalt des Liegenschaftskatasters und weist die städtebaulich bedeutsamen baulichen Anlagen sowie Straßen, Wege und Plätze vollständig nach.

(Stand vom März 2010)

Sie ist hinsichtlich der Darstellung der Grenzen und der baulichen Anlagen geometrisch einwandfrei.
Die Übertragung der neu zu bildenden Karten und der Örtlichkeit ist einwandfrei möglich.

Papenburg, den 08.04.2010

gez. Kuncke



Planverfasser

Der Entwurf des Bebauungsplanes wurde ausgearbeitet vom Fachbereich Planung der Stadt Papenburg.

Papenburg, den 15.10.2009.
Bürgermeister i.V.

gez. Landeck
Stadtbaurat



Öffentliche Auslegung

Der Verwaltungsausschuss der Stadt hat in seiner Sitzung am 11.11.2009..... dem Entwurf des Bebauungsplanes und der Begründung zugestimmt und seine öffentliche Auslegung gem. § 3 Abs. 2 BauGB beschlossen. Ort und Dauer der öffentlichen Auslegung wurden am 11.11.2009.....ortsüblich bekannt gemacht.
Der Entwurf des Bebauungsplanes und der Begründung haben vom 11.12.2009... bis 04.01.2010... gem. § 3 Abs. 2 BauGB öffentlich ausgelegt.

Papenburg, den 05.01.2010.....
Bürgermeister i.V.

gez. Landeck
Stadtbaurat



Öffentliche Auslegung mit Einschränkung

Der Rat der Stadt hat in seiner Sitzung am dem geänderten Entwurf des Bebauungsplanes und der Begründung zugestimmt und die erneute öffentliche Auslegung mit Einschränkung gem. § 4a Abs. 3 Satz 1, zweiter Halbsatz, BauGB, beschlossen.

Ort und Dauer der öffentlichen Auslegung wurden am ortsüblich bekannt gemacht. Der Entwurf des Bebauungsplanes und der Begründung haben vom bis gemäß § 3 Abs. 2 / § 4a Abs. 3 Satz 3 BauGB öffentlich ausgelegt.

Papenburg, den
Bürgermeister i.V.

Stadtbaurat

Vereinfachte Änderung

Der Rat der Stadt hat in seiner Sitzung am dem vereinfacht geänderten Entwurf des Bebauungsplanes und der Begründung zugestimmt.
Den Beteiligten im Sinne von § 4a Abs. 3 Satz 4 BauGB wurde mit Schreiben vom Gelegenheit zur Stellungnahme bis zum gegeben.

Papenburg, den
Bürgermeister i.V.

Stadtbaurat

Satzungsbeschluss

Der Rat der Stadt hat den Bebauungsplan nach Prüfung der Stellungnahmen gem. § 3 Abs. 2 BauGB in seiner Sitzung am 18.03.2010 als Satzung (§ 10 BauGB) sowie die Begründung beschlossen.

Papenburg, den 18.03.2010..
gez. Bechtluft

Bürgermeister




Inkrafttreten des Bebauungsplanes

Der Bebauungsplan ist gem. § 10 Abs. 3 BauGB am 31.03.2010..... im Amtsblatt Landkreis Emsland Nr. 2... bekannt gemacht worden. Der Bebauungsplan ist damit am 31.03.2010..... rechtsverbindlich geworden.

Papenburg, den 31.03.2010.....

Bürgermeister i.A.

gez. Schwede



Verletzung von Verfahrens- und Formvorschriften und Mängel des Abwägungsvorganges

Innerhalb von einem Jahr nach Inkrafttreten des Bebauungsplanes sind die Verletzung von Verfahrens- oder Formvorschriften sowie Mängel des Abwägungsvorganges beim Zustandekommen des Bebauungsplanes nicht geltend gemacht worden.

Papenburg, den
Bürgermeister i.A.


Präambel

Aufgrund des § 1 Abs. 3 und des § 10 des Baugesetzbuches (BauGB) hat der Rat der Stadt Papenburg diesen Bebauungsplan Nr. 118/II

bestehend aus der Planzeichnung und den nachstehenden textlichen Festsetzungen als Satzung beschlossen.

Papenburg, den 18.03.2010

gez. Bechtluft
Bürgermeister



Textliche Festsetzung

1. Planungsrechtliche textliche Festsetzung

- Die Oberfläche der Fußböden im Erdgeschoss der Gebäude darf, gemessen in der Mitte der Baukörper, nicht mehr als 0,5m über fertig ausgebautem Bürgersteig liegen.
- Garagen und sonstige Gebäude ohne Aufenthaltsräume und Feuerstätten (§ 12 (1) NBauO) sind nicht direkt an Grundstücksgrenzen zulässig, die an öffentlichen Verkehrsflächen liegen.
- Von der Festsetzung der Zahl der Vollgeschosse als Höchstgrenze kann die Stadt Papenburg ausnahmsweise eine Abweichung um + 1 Geschoss zulassen, wenn sich dieses Geschoss im Dachraum befindet (§31 (1) BauGB).

Hinweise:

- Durch den Geltungsbereich des Bebauungsplans Nr. 118/II "Zwischen Hans-Nolte-Straße und Splitting" werden der Geltungsbereich des Bebauungsplans Nr. 118/II "Ergänzung Sportpark Obenende" und Teilbereiche des Geltungsbereiches des Bebauungsplans Nr. 118 "Sportpark Obenende", 2. Änderung betroffen. Mit Inkrafttreten dieses Bebauungsplanes treten die Festsetzungen der o. g. Bebauungspläne außer Kraft.
- Für diesen Bebauungsplan gilt die Verordnung über die bauliche Nutzung der Grundstücke (BauNVO) in der Fassung vom 23.01.1990 (BGB1 I S. 132)
- Sollten bei den geplanten Bau- und Erdarbeiten ur- und frühgeschichtliche Bodenfunde (das können u. a. sein: Tongefäßscherben, Holzkohleensammlungen, Schlacken sowie auffällige Bodenverfärbungen u. Steinkohlekonzentrationen, auch geringe Spuren solcher Funde) gemacht werden, sind diese gemäß § 14 Abs. 1 des Niedersächsischen Denkmalschutzgesetzes meldepflichtig und müssen der zuständigen unteren Naturschutzbehörde oder dem

Niedersächsischen Landesamt für Denkmalpflege
- Referat Archäologie - Stützpunkt Oldenburg
Ofener Straße 15, Tel. 0441/799-2120

unverzüglich gemeldet werden. Bodenfunde und Fundstellen sind nach § 14 Abs. 2 des Niedersächsischen Denkmalschutzgesetzes bis zum Ablauf von 4 Werktagen nach der Anzeige unverändert zu lassen, bzw. für ihren Schutz ist Sorge zu tragen, wenn nicht die Denkmalschutzbehörde vorher die Fortsetzung der Arbeit gestattet.

Papenburg

Offen für mehr

Bebauungsplan Nr. 118/II Zwischen Hans-Nolte-Straße und Splitting

gemäß § 13 BauGB



FACHBEREICH PLANUNG

MAßSTAB:
1:1000

DATUM:
15.10.2009

GEZ.:
Blaurock

PLAN-NR.:

BEARB.:
Sandmann

STADTBaurat:
Landeck

V:\Planung\B-Pläne\BPlan Nr 118 II_Zwischen Hans-Nolte-Straße und Splitting\B-Plan118.dwg