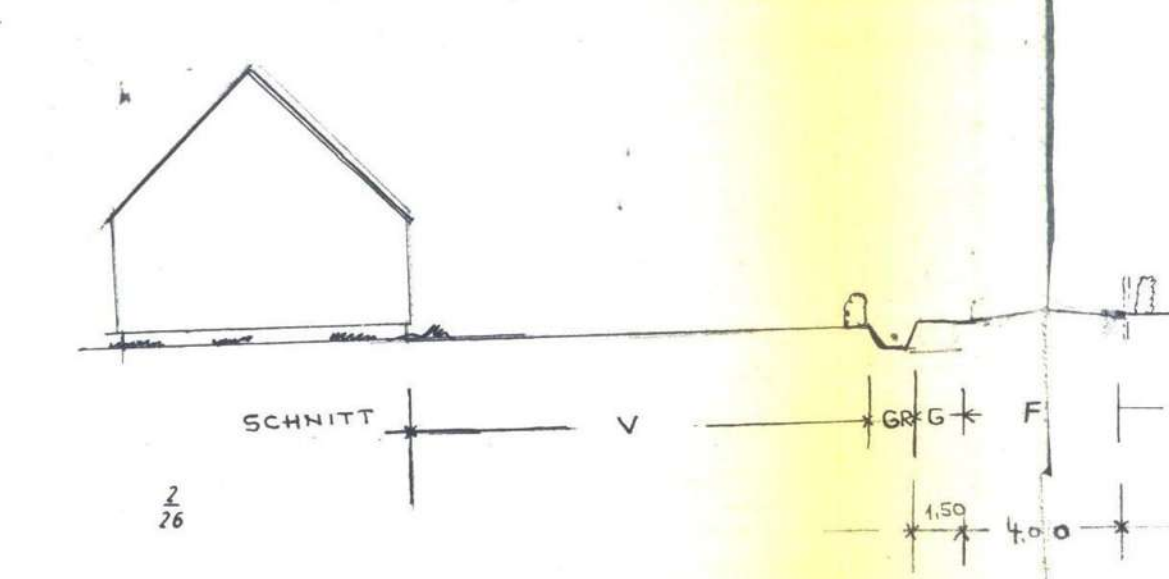
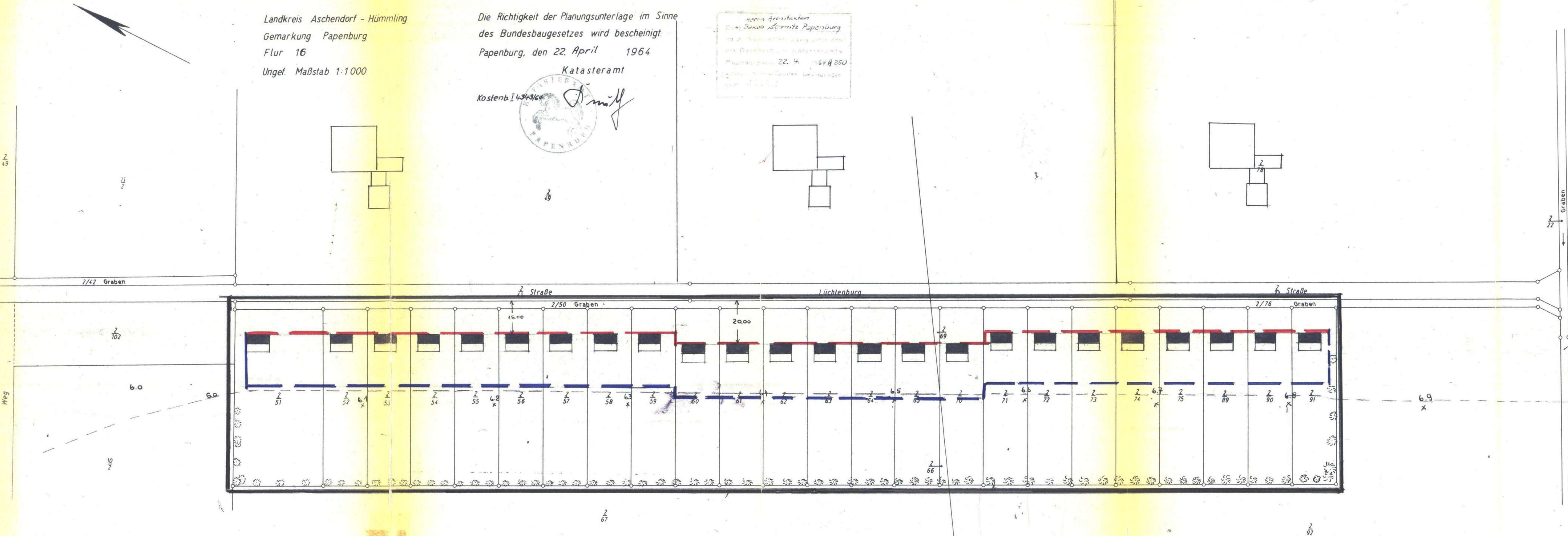


Landkreis Aschendorf - Hümmling
Gemarkung Papenburg
Flur 16
Ungef. Maßstab 1:1000

Die Richtigkeit der Planungsunterlage im Sinne
des Bundesbaugesetzes wird bescheinigt.
Papenburg, den 22. April 1964
Katasteramt

Der Bauherr
Herr Jakob Schmitz Papenburg
hat die Baugrenzen gemäß dem
Bauzonenplan Nr. 12 L. 1250
Papenburg vom 22. 4. 1964
festgelegt.



V = VORGARTEN
GR = GRABEN
G = GEHWEG
F = FAHRBAHN

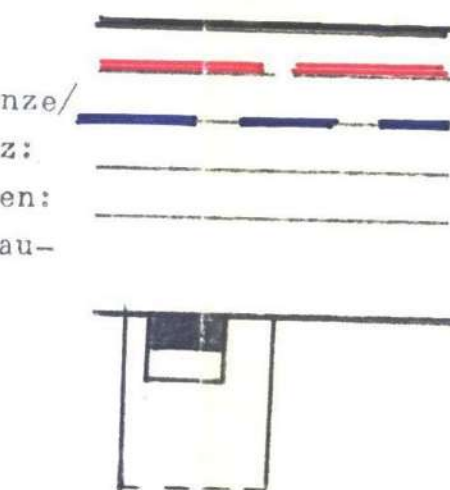
Vervielfältigen verboten!

Flur 21

Baugebietsbezeichnung	Nutzungsart:	Geschoßzahl	Bauweise	Bebauungsgrad m ² /ha Höchstwert	Geschoß-fläch zahl
W 5	Wohngebiet f. Kleinsiedlung	1	offen	0,2	0,2

Zeichenerklärung:

Grenze des Bebauungsgebietes
Zwingende Baulinie:
Rückwärtige und seitliche Baugrenze/
sonstige Grenzen: Grundstücksgrenz:
öffentliche Verkehrswege vorhanden:
Bebauung (Eigenheimes) mit überbau-
barer Fläche: und Geschoßzahl:



Wohngebiet f. Kleinsiedl.: 1 geschossig
Maximale Grundstücksgrößen
= 3200.-- qm
Minimale Grundstücksgrößen
= 1600.-- qm
nicht überbaubare privige Freifläche

STADT PAPENBURG BEBAUUNGSPLAN NR. 12 LÜCHTENBURG

Aufgestellt:
Gemäß § 2 des BUNDESBAUGESETZES vom 23.6.1960
in der Sitzung des Rates des Stadt Papenburg
am 19. Dez. 1963

Papenburg, den 31. Mai 1965

DER VEREINLICHE Ausschuss

Bürgermeister Stadt

Der Planhersteller:

Jakob Schmitz

Architekt

Vereidigter Sachverständiger

Papenburg / Ems

Papenburg / Ems

Papenburg / Ems

Papenburg / Ems

Papenburg / Ems

Papenburg / Ems

Papenburg / Ems

Papenburg / Ems

Papenburg / Ems

Papenburg / Ems

Hat ausgelegt:

Gemäß § 2 (6) des Bundesbaugesetzes vom
23.6.60. nach ortsüblicher Bekanntmachung
vom 13. 2. 1965 in der Zeit vom 22. Febr.
1965 bis 21. März 1965

Papenburg, den 31. Mai 1965

Der Stadtdirektor:

Beschlossen:

Gemäß § 10 des Bundesbaugesetzes vom 23.6.60
in der Sitzung des Stadtrates vom 18. Mai 1965

Papenburg, den 31. Mai 1965

Bürgermeister Stadt

Der Stadtdirektor:

Papenburg

Papenburg

Papenburg

Papenburg