

Planzeichen nach PlanzV 90

Gemäß § 2 der Verordnung über die Ausarbeitung der Bauleitpläne und die Darstellung des Planinhaltes vom 18.12.1990 in Verbindung mit der Baunutzungsverordnung i. d. F. vom 23.01.1990 (BGBl. I S. 132) zuletzt geändert durch Gesetz vom 22.04.1993 (BGBl. I S. 466)

Art der baulichen Nutzung



Gewerbegebiete

Maß der baulichen Nutzung

- GRZ Grundflächenzahl
- GFZ Geschossflächenzahl
- II Zahl der Vollgeschosse als Höchstmaß


Bauweise, Baulinien, Baugrenzen

Baugrenze


Verkehrsflächen



Straßenverkehrsflächen



Straßenbegrenzungslinie



Strassenbegleitgrün

Sonstige Planzeichen



Umgrenzung der Flächen, die von der Bebauung freizuhalten sind



Grenze des räumlichen Geltungsbereichs der Bebauungsplanänderung

Verfahrensvermerke

Änderungsbeschluß

Der Rat der Stadt hat in seiner Sitzung am **07.02.02** die **7.** Änderung des Bebauungsplanes Nr. **13** beschlossen. Der Änderungsbeschluß ist gemäß § 2 Abs. 1 BauGB am **18.02.02** ortstüblich bekanntgemacht.

Papenburg, den **23.10.02**

Bürgermeister

Stadtbaurat



Planunterlage

Kartengrundlage: Liegenschaftskarte

Landkreis Emsland

Stadt Papenburg

Gemarkung **Aschendorf**

Flur **6**

Maßstab **1000**

Antragsbuch Nr. A **L4-139/2002**

Die Vervielfältigung ist nur für eigene, nichtgewerbliche Zwecke gestattet (§ 13 Abs. 4 des Niedersächsischen Vermessungs- und Katastergesetzes vom 2.7.1985, Nds. GVBl. S. 187, geändert durch Artikel 12 des Gesetzes vom 19.09.1989, Nds. GVBl. S. 345). Die Planunterlage entspricht dem Inhalt des Liegenschaftskatasters und weist die städtebaulich bedeutsamen baulichen Anlagen sowie Straßen, Wege und Plätze vollständig nach (Stand vom). Sie ist hinsichtlich der Darstellung der Grenzen und der baulichen Anlagen geometrisch einwandfrei. Die Übertragbarkeit der neu zu bildenden Grenzen in die Örtlichkeit ist einwandfrei möglich.

Papenburg, den **21.04.2002**



Vermessungs- u. Katasterbehörde Emsland
Katasteramt Papenburg
Natelberg
Vermessungsamtsrat

Planverfasser

Der Entwurf der **7.** Änderung des Bebauungsplanes wurde ausgearbeitet vom Fachbereich Planung der Stadt Papenburg.

Papenburg, den **23.10.02**

Bürgermeister

Stadtbaurat

Öffentliche Auslegung

Der Rat der Stadt hat in seiner Sitzung am **13.06.02** dem Entwurf der **7.** Änderung des Bebauungsplanes und der Begründung zugestimmt und seine öffentliche Auslegung gem. § 3 Abs. 2 BauGB beschlossen. Ort und Dauer der öffentlichen Auslegung wurden am **24.06.02** ortstüblich bekanntgemacht. Der Entwurf des geänderten Bebauungsplanes und der Begründung haben vom **02.07.02** bis **01.08.02** gem. § 3 Abs. 2 BauGB öffentlich ausgelegen.

Papenburg, den **23.10.02**

Bürgermeister

Stadtbaurat



Öffentliche Auslegung mit Einschränkung

Der Rat der Stadt hat in seiner Sitzung am dem geänderten Entwurf der Änderung des Bebauungsplanes und der Begründung zugestimmt und die erneute öffentliche Auslegung mit Einschränkung gem. § 3 (3), Satz 1, zweiter Halbsatz BauGB beschlossen. Ort und Dauer der Auslegung wurden am ortstüblich bekanntgemacht. Der Entwurf des Bebauungsplanes und der Begründung haben vom bis gem. § 3 Abs. 2 / § 3 Abs. 3 Satz 2 BauGB öffentlich ausgelegen.

Papenburg, den

Bürgermeister i.V.

Stadtbaurat

Vereinfachte Änderung

Der Rat der Stadt hat in seiner Sitzung am dem vereinfacht geänderten Entwurf des Bebauungsplanes und der Begründung zugestimmt. Den Beteiligten im Sinne von § 3 Abs. 3 Satz 3 BauGB wurde mit Schreiben vom Gelegenheit zur Stellungnahme bis zum gegeben.

Papenburg, den

Bürgermeister i.V.

Stadtbaurat

Satzungsbeschluß

Der Rat der Stadt Papenburg hat die **7.** Änderung des Bebauungsplanes nach Prüfung der Anregungen gem. § 3 Abs. 2 BauGB in seiner Sitzung am **26.09.02** als Satzung (§ 10 BauGB) sowie die Begründung beschlossen.

Papenburg, den **23.10.02**

Bürgermeister



Inkrafttreten

Die Änderung des Bebauungsplanes ist gem. § 10 Abs. 3 BauGB am **15.11.2002** im Amtsblatt des Landkreises Emsland Nr. **25** bekanntgemacht worden. Die **7.** Änderung des Bebauungsplanes ist damit am **15.11.2002** rechtsverbindlich geworden.

Papenburg, den **02.12.2002**

Bürgermeister i.A.



Verletzung von Verfahrens- und Formvorschriften

Innerhalb eines Jahres nach Inkrafttreten der Änderung des Bebauungsplanes ist die Verletzung von Verfahrens- oder Formvorschriften beim Zustandekommen des Bebauungsplanes nicht geltend gemacht worden.

Papenburg, den

Bürgermeister i.A.

Mängel der Abwägung

Innerhalb von sieben Jahren nach Inkrafttreten der Änderung des Bebauungsplanes sind Mängel der Abwägung nicht geltend gemacht worden.

Papenburg, den

Bürgermeister i.A.

Präambel

Aufgrund des § 1 Abs. 3 und des § 10 des Baugesetzbuches (BauGB) und des § 40 der Niedersächsischen Gemeindeordnung hat der Rat der Stadt Papenburg die Änderung dieses Bebauungsplanes Nr. **13 "An der Rheder Straße", 7. Änderung**

bestehend aus der Planzeichnung als Satzung beschlossen.

Papenburg, den **23.10.02**

Bürgermeister



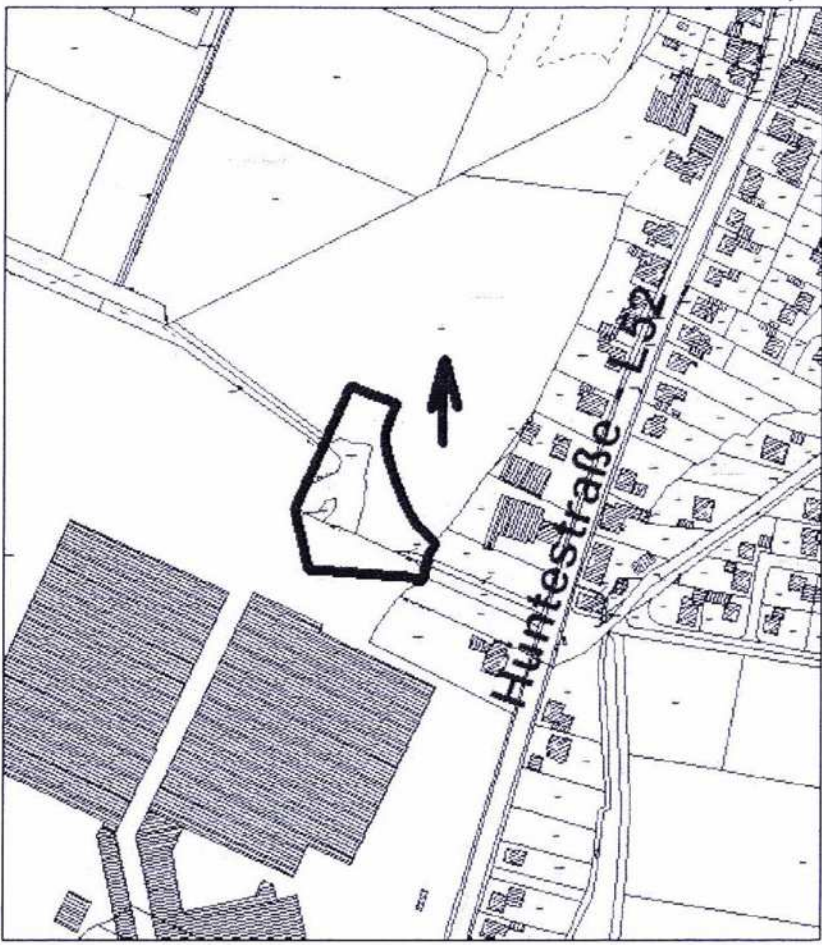
Papenburg

Offen für mehr

Bebauungsplan Nr.: 13 "An der Rheder Straße"

7. Änderung

1. Musterlegung (Handschrift)



FACHBEREICH PLANUNG

MASSTAB:
1 : 1000

DATUM:
19.06.2002

GEZ.:
Schulte

PLAN-NR.:

BEARB.:
Landeck

STADTBAURAT:
Landeck