










Kostenb. Nr. I 4148/64

 GRENZE DES RAUML. GELTUNGSBEREICHES  
 BAUGRENZE  
 ZWINGENDE BAULINIE  
 STRASSENBEGRENZUNGSLINIE  
 NICHT ÜBERBAUBARE PRIV. FREIFLACHE  
 GEPL. STRASSE  ÖFFENT. GRÜNFL.  
 LÜCKENLOSE EINFRIEDIGUNG  
 ART UND MASS DER BAUL. NUTZUNG  
 NACH BAUNVO V. 26.6. 62  
 WS. KLEINSIEDLUNGSGEBIET  
 GRZ — 0,2      GFZ — 0,2  
 AUSSER V = VORBEHALTSFLÄCHE   
 FÜR BAUHOFF DER STRASSENBAUVERWALTUNG

BEBAUUNGSPLAN NR. 7 "OLDENBURGER STRASSE"  
STADT ASCHENDORF LANDWEIS ASCHENDORF-HLG.

DER RAT DER STADT AACHENDORF HAT IN SEINER SITZUNG AM  
GEMÄSS § 2 ABS. 1 DES EPAUG VOM 25.6.1960 (FGEL. I S. 341)  
DIE AUFSTELLUNG DIESER PLANE BESCHLOSSEN

ASCHENDORF, DEN 7. Juli 1964.....

.....  
 L. SCHARLEITER      ADTSCHENDORE      STADTDIREKTOR

BEARBEITET  
OBERAUßER, DR. 2. JUNI 1964

DIESER PLAN HAT GENAU BIS 20. AUG. 6. GELAUG IN DER ZEIT  
VOM 20. Juli ... BIS 20. August 1964  
... OFFENTLICH ABGESCHLIESEN.  
ASCHENDORF, DER 21. August 1964

DER PLATZ IST GEMÄSS § 10 BEZAUG AM 25.11.64 DURCH DEN RAT  
DER STADT ASCHENDORF ALS SATZUNG FESCHLOS-GEHT.  
ASCHENDORF, DEN 25. November 1964.

..... *H. P. Meyer* ..... *W. Meyer* .....  
BERGHEIMLEITER STADTDIREKTOR

Dieser Bebauungsplan ist gem. § 11 des  
BBodG vom 23. Juni 1960 (BGBl. I S. 341)  
mit Verfügung vom 21. 7. 1965  
genehmigt worden.

Osnabrück, den 21. 7. 1965

**Der Regierungspräsident**

1. A. *Rec 174*

*[Signature]*  
Oberregierungsbeamt

DIESER MIT VERPFLICHTUNG VON 21.1.1965 GENEHMIGTES ERBAUUNGSPLAN  
HAT GEMÄSS § 12 FRAGEN VOM 25.6.1965 (IGBl. I S. 341) IN DER  
ZEIT VOM 10. Febr. 1965 BIS 10. März 1965 OFFENTLICH  
AUSGELEGT.

ASCHENDORF. DE 11. März 1965.

[illegible]

.....

STADTDIREKTOR

II. KRAFT GETREIDE, GEMÜSE & FRUCHT AUFGEBOUD DER

BERATUNG VOM 9. Febr. 1965

ASCHENDORF, DE 9. Febr. 1965

SECRET

STADTDIREKTOR