

DECKBLATT

zum Bebauungsplan Er. 1 vom 14. 3. 1962

"Meyers Tannen"


der Gemeinde Bokel, Kreis Aschendorf-Hlg.

In dem vorliegenden Deckblatt sind die überbaubaren Grenzen der Grundstücke am Ende des Wohnhofes 4 erweitert.


Der Rat der Gemeinde Bokel hat diese Änderung nach § 13 BBauG in seiner Sitzung am 23. 6. 65 beschlossen.

Bokel, den 25. 6. 65

Bürgermeister




Gemeindedirektor



Bearbeitet:

Osnabrück, den 23. Juni 1965



DIPL. RER. HORT. HEINZ NOLTE
ORTS- UND STÄDTEDAUPLANER · BDA
45 OSNABRÜCK · KOMMENDERIESTR. 12 · T. 22550

Ortsplaner



