



BEBAUUNGSPLAN NR. 9 DER STADT PAPERBURG LANDKREIS ASCHENDORF-HÜMMLING

DIESER BEBAUUNGSPLAN IST BESTANDTEIL DER SATZUNG
VOM 9. April 1964. EINE BEGRÜNDUNG IST BEIGEFÜGT

ÖFFENTLICH AUSGELEGEN
GEMÄSS § 2 (6) B BAU G VOM 23. 6. 1960 IN DER ZEIT
VOM 5. März 1964 BIS 6. April 1964
BEKANNTMACHUNG ÜBER ORT UND ZEIT DER AUSLEGUNG
ERFOLGT AM 26. Februar 1964

WURDE BESCHLOSSEN ALS SATZUNG
GEMÄSS § 10 B BAU G VOM 23. 6. 1960
AM 9. April 1964

PAPENBURG, DEN 10. April 1964
BÜRGERMEISTER STADTDIREKTOR

GENEHMIGT
GEMÄSS § 11 B BAU G VOM 23. 6. 1960 (BGBl. I S. 341)
OSNABRÜCK, DEN 28. 4. 1964

DER REGIERUNGSPRÄSIDENT
Az. I 25.6.
IM-AUFTRAGE

RECHTSVERBUNDLICH
GEMÄSS § 12 B BAU G VOM 23. 6. 1960 DURCH ORTSÜBLICHE
BEKANNTGABE VOM 1964
DER BEBAUUNGSPLAN TRITT DAMIT AM 1964 IN KRAFT

PAPENBURG, DEN 1964
STADTDIREKTOR

AUSGEARBEITET
IM AUFTRAGE UND IM EINVERNEHMEN MIT DER
STADT PAPERBURG

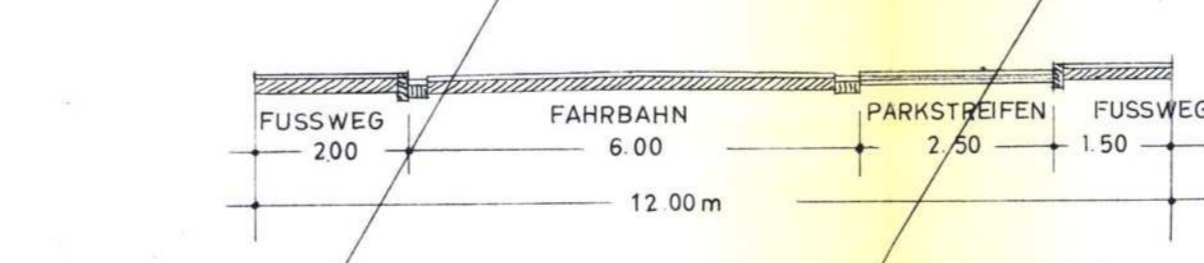
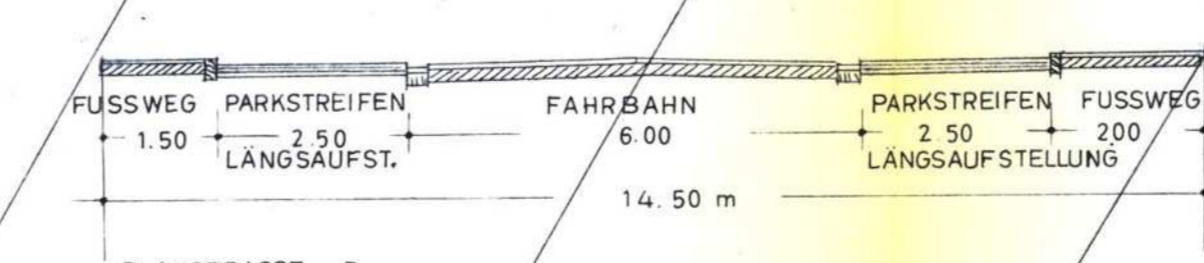
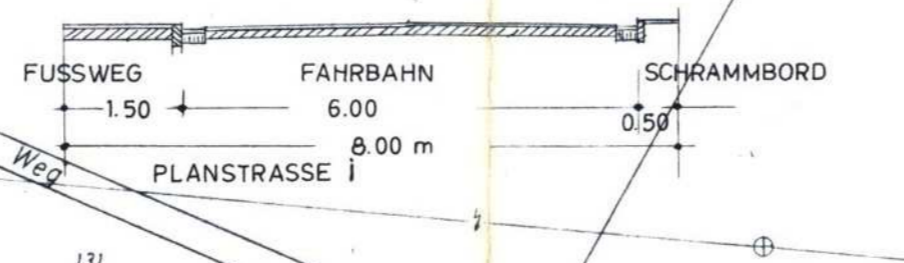
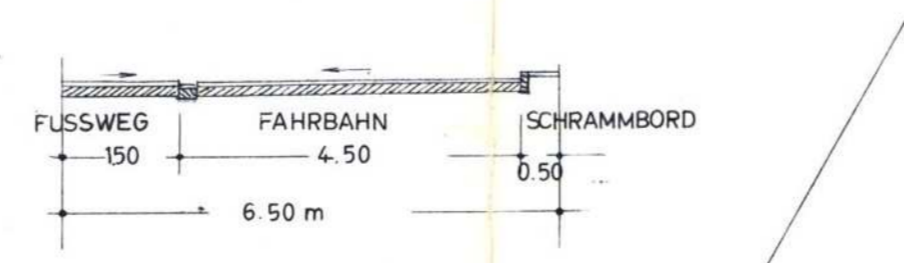
NIEDERSÄCHSISCHES MINISTERIUM FÜR
PLANUNG UND BAUWESEN

ZEICHENERKLÄRUNGEN:

- UMGRENZUNG DES GELTUNGSBEREICHES
DES BEBAUUNGSPLANES
- STRASSEN- UND WEGEGRENZUNGSLINIEN
- BAULINIE ZWINGEND
- BAUGRENZE
- FLURSTÜCKSGRENZE VORHANDEN
- GEPLANT AUFZUEHEBEN
- 20 KV. LEITUNG WIRD VERLEGT GEPLANT
- VORH. GEPL. ÖFFENTLICHE VERKEHRSFLÄCHEN
VERSORGUNGSLINIEN
- GEBAUDE
- GARAGEN
- ÖFFENTL. PARKFLÄCHE
- ÖFFENTLICHE GRÜNFLÄCHE
(SPIELPLATZ)
- NICHT ÜBERBAUBARE GRUNDSTÜCKSFLÄCHE
STELLUNG DER BAULICHEN ANLAGEN
(FIRSTRICHTUNG)
- ÜBERBAUBARE GRUNDSTÜCKSFLÄCHE
- SICHTDREIECK - FREIZUHALTEN VON
BEBAUUNG UND BUSCHWERK ÜBER
90 cm HÖHE VON FAHRBAHNOBERKANTE

ART UND MASS DER BAULICHEN NUTZUNG

- 0 = OFFENE BAUWEISE
- G = GESCHLOSSENE BAUWEISE
- WA = ALLEM. WOHNGEBIET
- WR = REINES WOHNGEBIET
- GRUNDFLÄCHENZAHL
- GESCHOSSFLÄCHENZAHL
- M. AUSN. MIT AUSNAHME (WA, AUSNAHMEN NACH § 4 (3) ZU 6 DER BAUNUTZUNGS-
VERORDNUNG SIND ZUGELASSEN)
- ABGRENZUNG DER BAUGEBIETE
- GEPLANT 78 EIGENHEIME
- 17 REIHEN-EIGENHEIME
- 61 MIET-WOHNUMGEN
- INSGESAMT 176 WOHNUNGEN



Landkreis Aschendorf-Hümmling
Gemarkung Papenburg
Flur 36
Ungel Maßstab 1:1000
Die Richtigkeit der Planungsunterlage im Sinne
des Bundesbaugesetzes wird bescheinigt
Papenburg den 30. November 1962
Katasteramt